ZMIANA MIEJSCOWGO PLANU ZAGOSPODAROWANIA PRZESTRZENNEGO CZĘŚCI GMINY NOWY WIŚNICZ, OBEJMUJĄCEJ MIEJSCOWOŚĆ MUCHÓWKA

RYSUNEK PLANU

Skala 1:2000

0 20 100 200

Załącznik nr 1
do Uchwały Nr ...../...../...../16
Rady Miejskiej w Nowym Wiśniczu
z dnia .....2016 r.

LEGENDA

OZNACZENIA OBOWIĄZUJĄCE:

- GRANICA OBSZARU OBJĘTEGO PLANEM
- LINIE ROZGRANICZAJĄCE TERENY O RÓŻNYM PRZEZNACZENIU LUB RÓŻNYCH ZASADACH ZAGOSPODAROWANIA
- NIEPRZEKRACZALNE LINIE ZABUDOWY
- NIEPRZEKRACZALNE LINIE ZABUDOWY DLA BUDYNKÓW PRZEZNACZONYCH NA STAŁY POBYT LUDZI
- OBIEKTY ZABYTKOWE OCHRONIONE USTALENIAMI PLANU (ISTNIEJĄCE / NIEISTNIEJĄCE)
- KAPLICZKI I KRZYŻE CHRONIONE USTALENIAMI PLANU
- GRANICA STREFY "W" OCHRONY ARCHEOLOGICZNEJ
- GRANICA STREFY ODDZIAŁYWANIA DROGI WOJEWÓDZKIEJ
- GRANICA STREFY TECHNICZNEJ LINII ELEKTROENERGETYCZNEJ
- 1MN SYMBOLE LITEROWE I CYFROWE TERENÓW

PRZEZNACZENIA TERENÓW:

- MN TERENY ZABUDOWY MIESZKANIOWEJ JEDNORODZINNEJ
- MNU TERENY ZABUDOWY MIESZKANIOWO - USŁUGOWEJ
- U TERENY ZABUDOWY USŁUGOWEJ
- UP TERENY USŁUG PUBLICZNYCH
- US TERENY USŁUG SPORTU I REKREACJI
- PU TERENY PRODUKCYJNO - USŁUGOWE
- C CMENTARZ
- G LASY
- ZD TERENY DOLESIEŃ I ZADRZEWIEŃ
- ZR TERENY ZIELENI ROLNICZEJ I NIEURZĄDZONEJ
- R TERENY ROLNICZE
- WS TERENY WÓD POWIERZCHNIOWYCH ŚRÓDLĄDOWYCH
- IK TERENY INFRASTRUKTURY TECHNICZNEJ - KANALIZACJA SANITARNA
- IG TERENY INFRASTRUKTURY TECHNICZNEJ - GAZOWNICTWO
- IE TERENY INFRASTRUKTURY TECHNICZNEJ - ENERGETYKA
- KP TERENY OBIEKTÓW I URZĄDZEŃ OBSŁUGI KOMUNIKACJI
- KDG TERENY DRÓG PUBLICZNYCH KLASY GŁÓWNEJ
- KDL TERENY DRÓG PUBLICZNYCH KLASY LOKALNEJ
- KDD TERENY DRÓG PUBLICZNYCH KLASY DOJAZDOWEJ
- KDW TERENY DRÓG WEWNĘTRZNYCH

OZNACZENIA INFORMACYJNE:

- GRANICA GMINY
- TERENY NOWO WYZNACZONE POD ZABUDOWĘ
- OBIEKT WPISANY DO REJESTRU ZABYTKÓW
- STANOWISKA ARCHEOLOGICZNE AZP
- POMNIKI PRZYRODY
- GRANICA WIŚNICKIEJ LIPKOWEGO PARKU KRAJOBRAZOWEGO
- GRANICA OBSZARU CHRONIONEGO KRAJOBRAZU ZACHODNIEGO PODGÓRZA WIŚNICKIEGO
- UDOKUMENTOWANE ZŁOŻE GAZU ZIEMNEGO I ROPY NAFTOWEJ "ŁĘKTA"
- OBSZAR GÓRNICZY "ŁĘKTA"
- TEREN GÓRNICZY "ŁĘKTA"
- NIEUDOKUMENTOWANE ZŁOŻE PIASKOWCA "MUCHÓWKA"
- TERENY OSUWISK CZYNNYCH (WG. SOPO) - ZAGROŻONE RUCHAMI MAS ZIEMNYCH
- TERENY OSUWISK OKRESOWO CZYNNYCH (WG. SOPO) - ZAGROŻONE RUCHAMI MAS ZIEMNYCH
- TERENY OSUWISK NIECZYNNYCH (WG. SOPO) - ZAGROŻONE RUCHAMI MAS ZIEMNYCH
- TERENY ZAGROŻONE RUCHAMI MASOWYMI
- ODWIERTY GAZOWE: CZYNNE / NIECZYNNE
- STREFA OCHRONNA ODWIERTÓW
- LINIE ELEKTROENERGETYCZNE 15kV
- PROJEKTOWANA LINIA ELEKTROENERGETYCZNA 110kV
- GAZOCIĄG PRZESYŁOWY GAZOSUD
- GRANICA STREFY OD GAZOCIĄGU W STANIE ISTNIEJĄCYM DO OPRACOWANIA DOKUMENTACJI ZGODNIE Z PROGRAMEM CORIDORIS
- GAZOCIĄG ŁĘKNO SORMOVSKO, OD STREGO ZAKŁADU GAZOWNICZEGO DO ŁĘKNA DO OPRACOWANIA ZGODNIE Z PROGRAMEM CORIDORIS PAŃSTWOWEJ USTALONYM U OPERATORA GAZOCIĄGU
- GRANICA STREFY OCHRONNEJ I OZ CMENTARZA (50m i 150m)
- OZNAKOWANA TRASA TURYSTYCZNA (SZLAK ZIELONY)

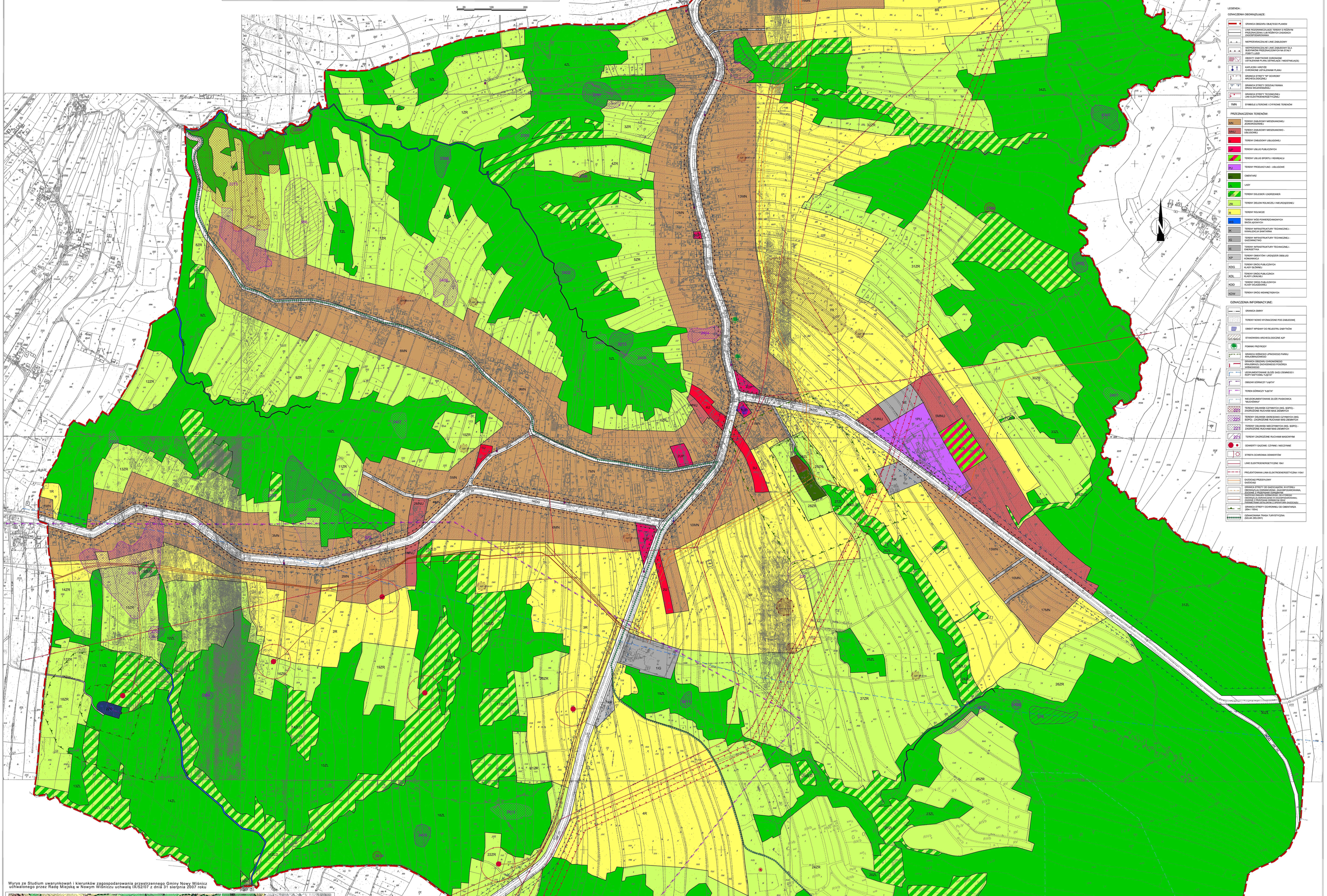
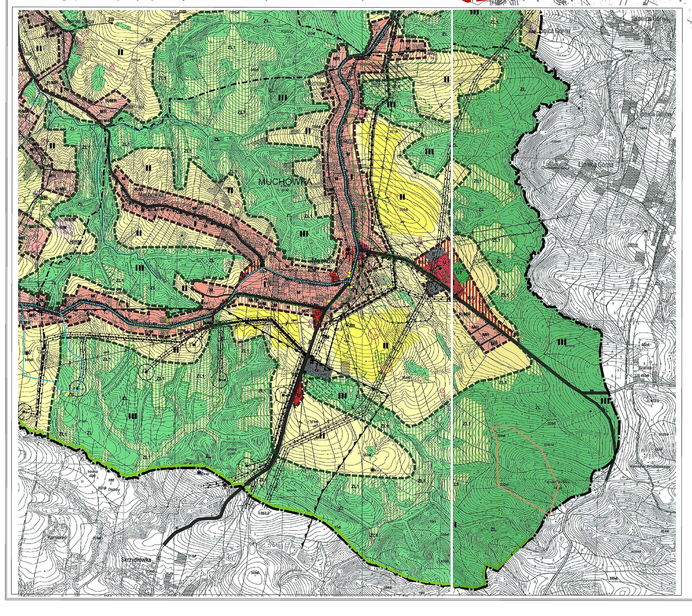
Wyrys ze Studium uwarunkowań i kierunków zagospodarowania przestrzennego Gminy Nowy Wiśnicz uchwalonego przez Radę Miejską w Nowym Wiśniczu uchwałą IX/52/07 z dnia 31 sierpnia 2007 roku