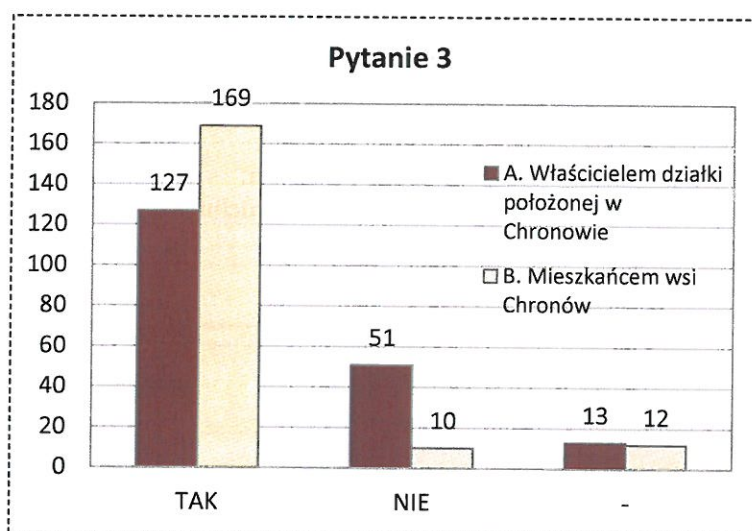


WYNIKI ANKIET W UJĘCIU A dotyczących planowanego przebiegu drogi DK75

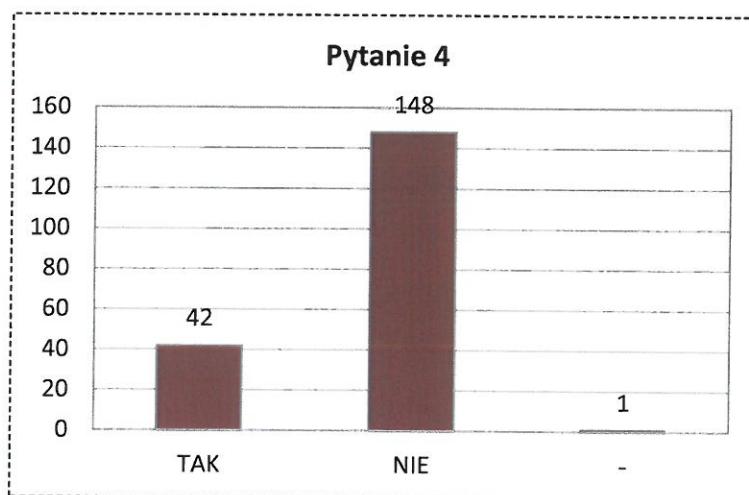
Badanie opinii publicznej zostało przeprowadzone w dniach od 30.10.2017r. do 15.11.2017r. Przedmiotem analizy były wszystkie złożone ankiety w liczbie 191.

Pytania ankiety:

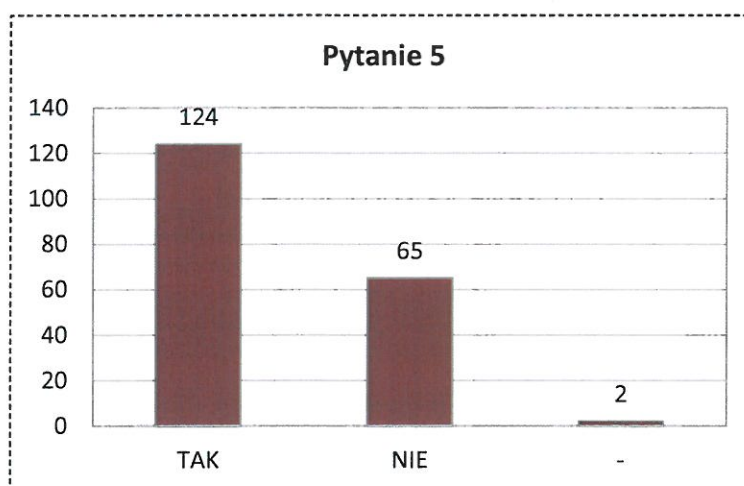
1. Imię i nazwisko
2. Adres zamieszkania
3. Czy jest Pan/Pani:
 - A. Właścicielem działki położonej w Chronowie
 - B. Mieszkańcem wsi Chronów



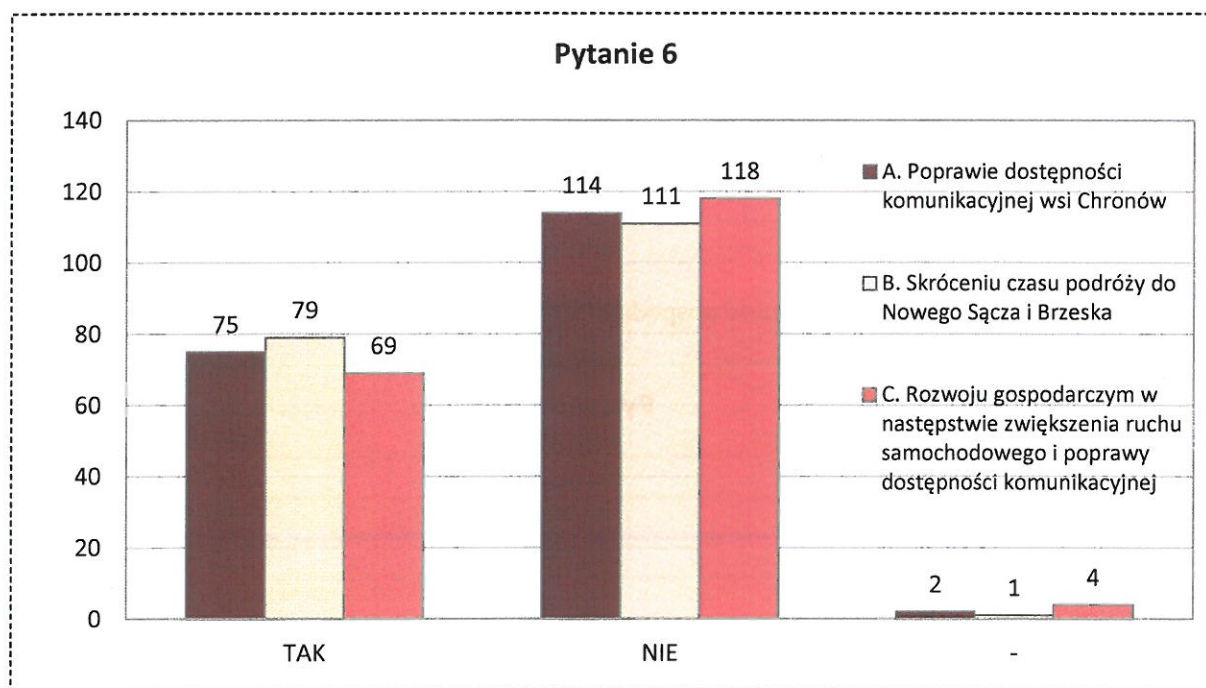
4. Czy prowadzi Pan/Pani działalność gospodarczą w Chronowie?



5. Czy Pana/Pani miejsce zamieszkania lub prowadzenia działalności gospodarczej leży w pobliżu granicy wschodniej Chronowa?



6. Czy widzi Pan/Pani korzyści wynikające z przebiegu drogi krajowej nr 75 w pobliżu granicy wsi Chronów polegające na:
- Poprawie dostępności komunikacyjnej wsi Chronów:
 - Skróceniu czasu podróży do Nowego Sącza i Brzeska:
 - Rozwoju gospodarczym w następstwie zwiększenia ruchu samochodowego i poprawy dostępności komunikacyjnej
 - Inne

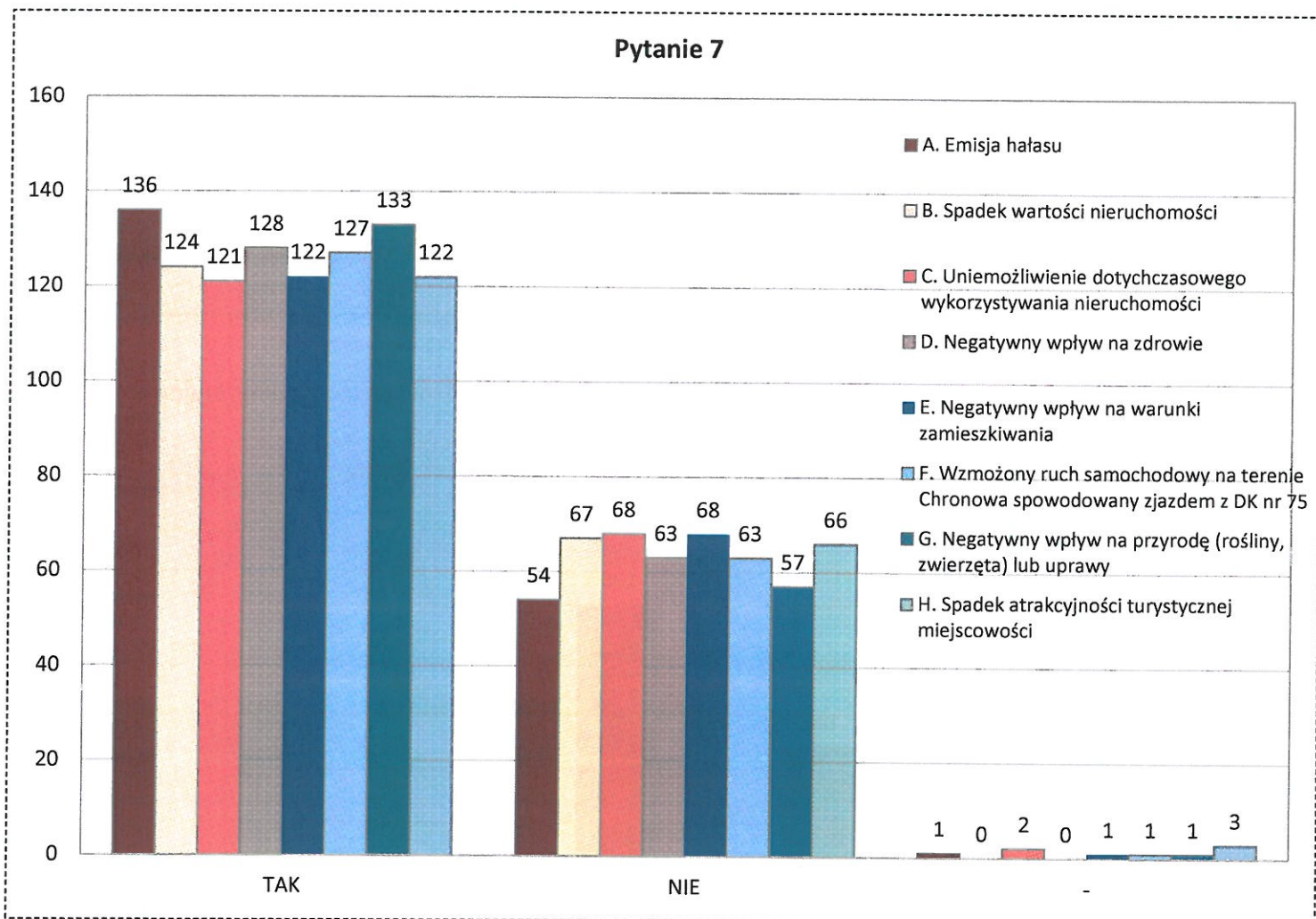


W odpowiedzi „Inne” pojawiały się najczęściej odpowiedzi o braku korzyści lub wymieniano skutki niekorzystne:

- „duży huk, zakłócenie spokoju”
- „zwiększenie niebezpieczeństwa dla pieszych”
- „zwiększenie ruchu na drogach lokalnych”
- „nie widzę korzyści”
- „pogorszenie warunków bytowych mieszkańców wsi Chronów”
- „brak korzyści”
- „nie widzę żadnych korzyści”

Jedyna odpowiedź wskazująca korzyść brzmiała: „sprowadzenie inwestorów”

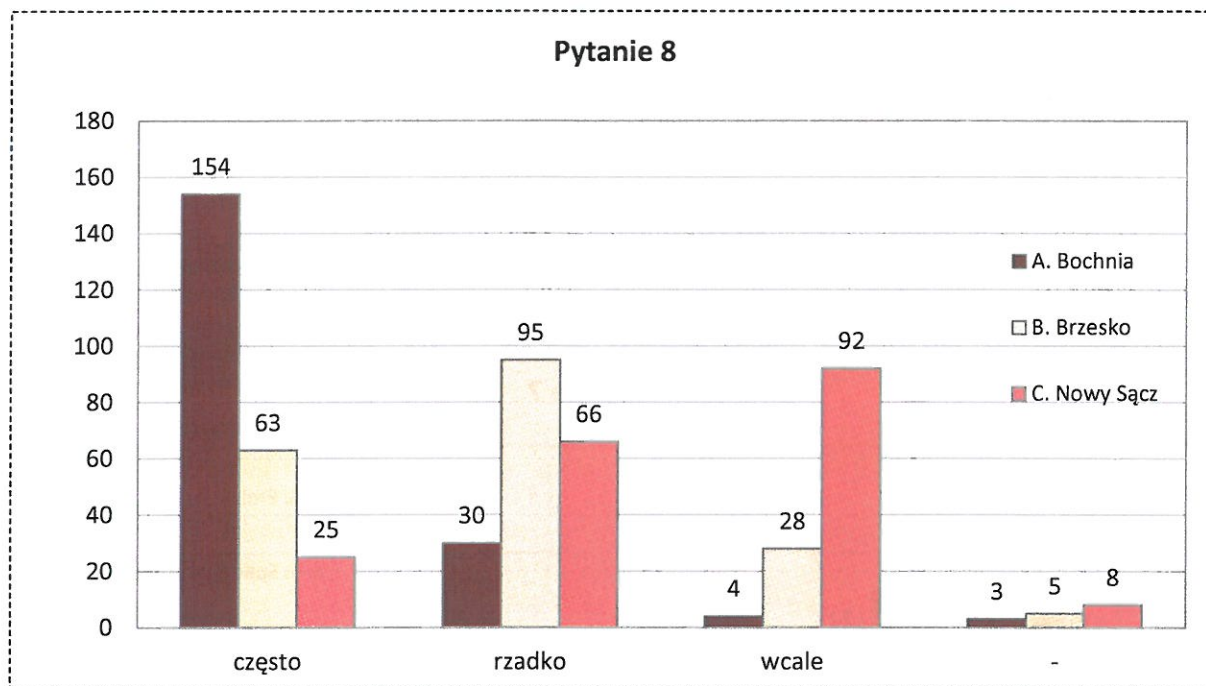
7. Czy Pana/Pani zdaniem realizacja drogi krajowej nr 75 niesie za sobą zagrożenia, ograniczenia lub inne negatywne skutki dla mieszkańców, takie jak:
- Emisja hałasu
 - Spadek wartości nieruchomości
 - Uniemożliwienie dotychczasowego wykorzystywania nieruchomości
 - Negatywny wpływ na zdrowie
 - Negatywny wpływ na warunki zamieszkiwania
 - Wzmożony ruch samochodowy na terenie Chronowa spowodowany zjazdem z DK nr 75
 - Negatywny wpływ na przyrodę (rośliny, zwierzęta) lub uprawy
 - Spadek atrakcyjności turystycznej miejscowości
 - Inne



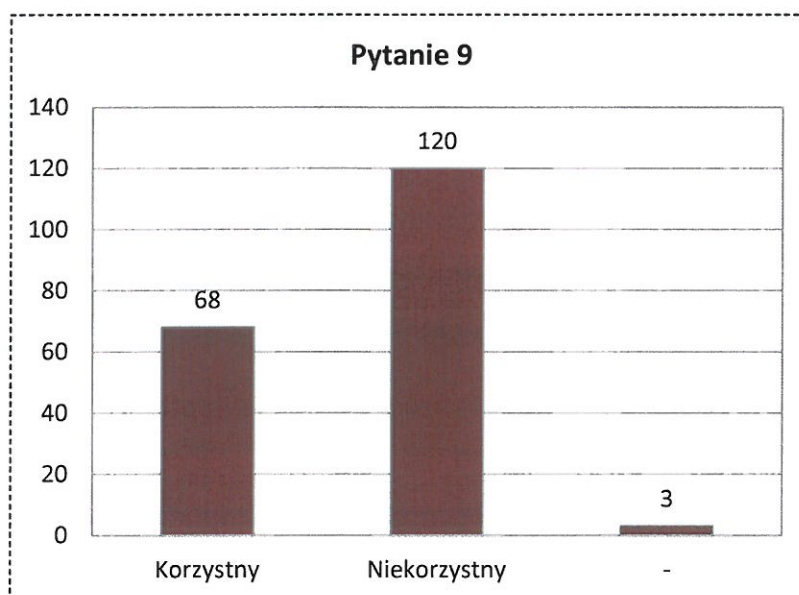
Inne zagrożenia wymienione przez ankietowanych:

- „spadnie wartość wody pitnej we wsi Chronów – studnie”
- „zanieczyszczenie powietrza”
- „degradacja środowiska”
- „możliwość zaniku wody w studniach”
- „przeniesienie owadów”

8. Jaki jest kierunek Pana/Pani dojazdów z Chronowa?



9. Biorąc pod uwagę powyższe skutki, czy uważa Pan/Pani, że zbliżenie przebiegu drogi krajowej nr 75 do granicy Chronowa jest:



W dwóch ankietach pojawiły się także dodatkowe komentarze mieszkańców Chronowa:

- „Planowany przebieg nowej DK75 dwujezdniowej i dwupasowej (2x2 kl. GP) wprowadzi zmiany w środowisku niekorzystne dla mieszkańców. Zmieni się również charakter miejscowości z rekreacyjnej – przyjaznej bytowania na gospodarczo – przemysłowy o nieznanym jeszcze kierunku rozwoju”,
- „Ze względu na negatywny wpływ na przyrodę (rośliny i zwierzęta) i zdrowie. Dot. SK-1” - uzasadnienie wskazania w pytaniu 9 odpowiedzi „niekorzystny”.